



Sant Eudald del Jou

Ruta senderista per l'Espai Natural Protegit de l'Alta Garrotxa

Consorci de l'Alta Garrotxa

Generalitat de Catalunya

Ruta amb punt d'inici al poble de **Montagut** que ens descobreix l'**església romànica de Sant Eudald del Jou**, així com l'espectacular **pont de Llierca**. Des del centre del poble, ens comencem a enfilem per un bosc de pins i alzines fins a trobar una pista. La creuem i, seguidament, el paisatge s'obre per continuar per un corriol més tancat de vegetació que ens durà als **Vilars**. Creuem el **torrent de can Vallmajor** i, per un corriol, ens enfilem tot fent trams de dreuera fins al **veïnat de Sant Eudald del Jou** i la seva **bella església**. Seguim pujant per carena fins a les **feixes de l'Espigoler**, on resseguim els masos i camps de **Planseslloses** amb molt bones vistes de l'entorn. De baixada, passem per un **petit oratori** fins a desembocar al costat del **pont de Llierca**. Només resta resseguir el **riu Llierca** fins a **can Xicó**, on trobem la pista que ens retorna al punt d'inici.



Com arribar?



Track de la ruta



estacionament **Gratuït**
50 places

DADES TÈCNiques



distància total
11,5 km



dificultat (SENDIF)
moderada



desnivell positiu/negatiu
430 m



passos equipats
no



temps total estimat
3h 35'



època any
tot l'any



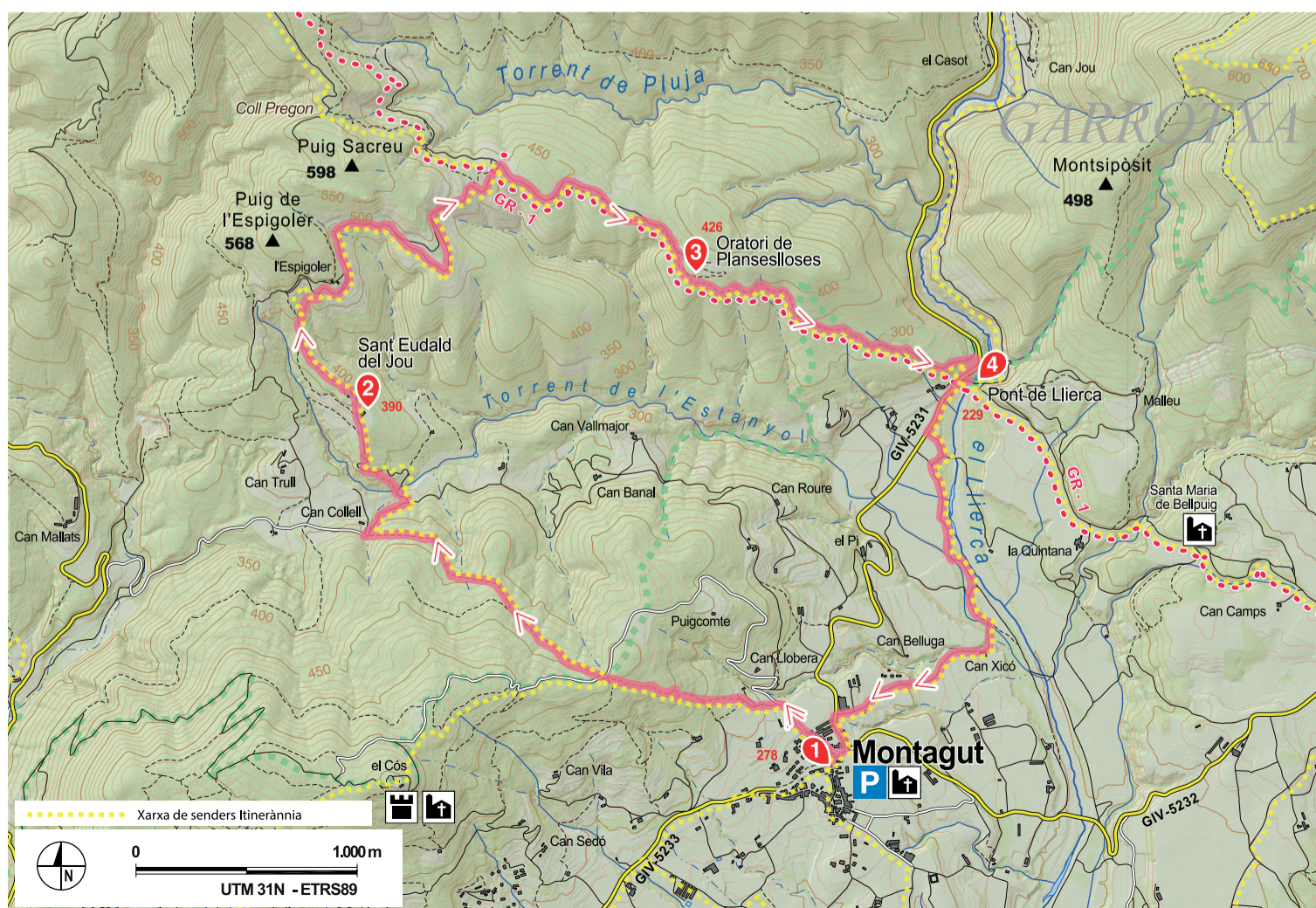
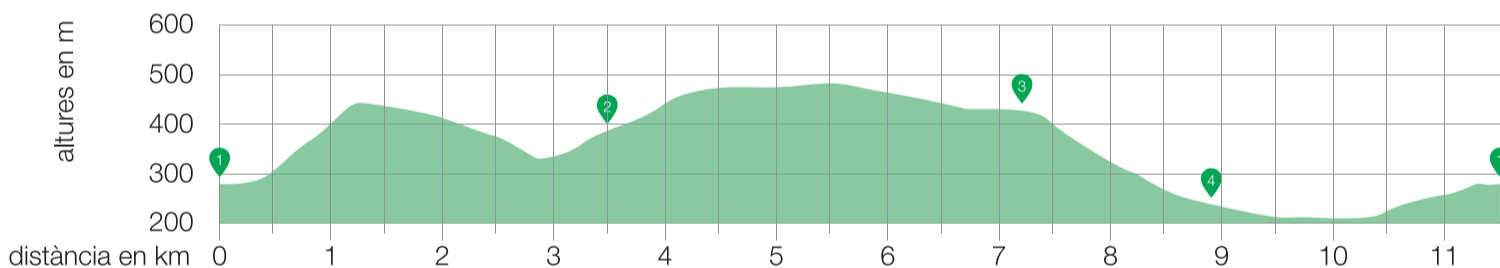
tipus de ruta
circular



senyalització
pintura groga Itinerànnia

L'**Espai Natural Protegit de l'Alta Garrotxa** és una zona protegida que comprèn part de les comarques del **Ripollès**, la **Garrotxa** i l'**Alt Empordà**, i que forma part de la **xarxa Natura 2000** i del Pla d'espais d'interès natural (**PEIN**). Aquesta àrea del **Prepirineu oriental** està formada per un relleu majestuós de grans **cingleres** i **valls** profundes cobertes, majoritàriament, per **rouredes** i **alzinars**. A més, disposa d'una gran **riquesa patrimonial** com ara ermites, masies, ponts, jaciments arqueològics, etc., que deixen constància de les històries interessants que guarden aquestes terres.

PERFIL ALTITUDINAL I MAPA TOPOGRÀFIC



Base cartogràfica escala 1:25.000 de l'IGCC. Continguts, fotografia i cartografia adaptats per RutesPirineus.cat.



1 Aparcament de Montagut (278 m)

Aparcament situat davant de la piscina municipal de Montagut, nucli de població que comparteix municipi amb el poble d'Oix i diversos veïnats de la zona.



2 Sant Eudald de Jou (390 m)

Veïnat del municipi de Montagut i Oix situat al vessant meridional del puig Sacreu i a la capçalera de la riera de Sant Eudald. La seva església dona nom al lloc i està documentada del segle XIV.




3 Oratori de Planseslloses (426 m)

Petit oratori dedicat a Sant Roc construït per demanar la protecció de les collites. També és conegut com a Cossos Sants per la llegenda que explica com s'hi van trobar uns cossos de nens.



4 Pont de Llierca (229 m)

Pont romànic esvelt, construït amb finalitats comercials, que unia Oix amb Tortellà. Al segle XIV, aquest camí de bast cobrava peatge per poder-lo creuar amb mercaderies o bestiar.



Camí a Sant Eudald de Jou.



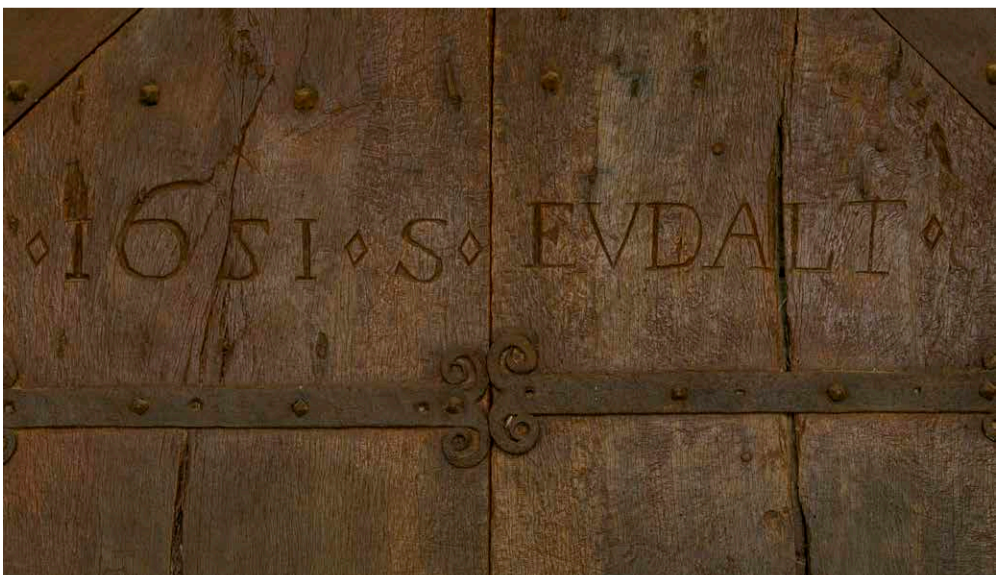
Pal indicador dins el poble de Montagut.



Panell informatiu de la zona.



Vistes a mas del Trull i el Puigsacalm.



Detall de la porta d'entrada de l'església de Sant Eudald de Jou.




Carena de l'Espigoler.



Vistes a la Garrotxa.



Cavall pasturant.



Vistes a la Mare de Déu del Cós.



Pont sobre el riu Llierca.



Vinyes als voltants de l'església de Sant Eudald de Jou.










Església romànica de Sant Eudald de Jou.

CONSELLS DE SEGURETAT

-  Entreu en un espai natural, informeu-vos dels valors i normativa de la zona i sigueu responsables.
-  Planifiqueu l'activitat, consulteu les guies i el mapa del recorregut; respecteu la senyalització.
-  És recomanable no accedir a l'espai en situacions climatològiques adverses. Consulteu la meteorologia al web www.meteo.cat.
-  Utilitzeu material i equip adequats per a l'activitat. Porteu mòbil i reserveu bateria; en cas d'emergència, truqueu al 112.
-  Porteu reserva d'aigua.
-  Us recomanem que nos us banyeu a les gorges quan hi ha poca aigua.
-  No feu soroll. Respecteu la fauna salvatge i els ramats.
-  Si us refresqueu al riu, no utilitzeu cremes ni sabons perquè contaminen l'aigua. No camineu per la llera, així preservem les espècies que hi viuen.

NORMATIVA I BONES PRÀCTIQUES

-  Circuleu per la xarxa de camins, senders i corriols senyalitzats de l'espai.
-  Està rigorosament prohibit encendre-hi foc.
-  Cal portar els gossos lligats.
-  No captureu ni manipuleu fauna, no arrenqueu plantes ni recol·lecteu minerals.
-  És prohibit llençar-hi deixalles. Emporteu-vos totes les que genereu. No hi ha servei de recollida.
-  L'acampada no és permesa en tot l'espai.
-  És prohibit l'enlairament i aterratge de drons.



Sant Eudald del Jou

Patrocinadors:

Agbar

Quironsalud

Consorci de l'Alta Garrotxa

Generalitat de Catalunya