



Sant Eudald del Jou

Ruta senderista por el
Espacio Natural Protegido
de L'Alta Garrotxa

Consorci de
l'Alta Garrotxa

Generalitat
de Catalunya

Ruta con punto de inicio en el pueblo de **Montagut** que nos descubre la iglesia románica de **Sant Eudald del Jou**, así como el espectacular **punto de Llierca**. Desde el centro del pueblo, empezamos a subir por un bosque de pinos y encinas hasta encontrar una pista. La cruzamos y, acto seguido, el paisaje se abre para continuar por un sendero más cerrado de vegetación que nos llevará a **Els Vilars**. Cruzamos el **torrente de Can Vallmajor** y, por un sendero, subimos haciendo tramos de atajo hasta el **vecindario de Sant Eudald del Jou** y su **hermosa iglesia**. Seguimos subiendo por la cresta hasta los **bancales de El Espigoler**, donde seguimos las masías y los campos de **Planseslloses** con muy buenas vistas del entorno. De bajada, pasamos por un **pequeño oratorio** hasta desembocar junto al **punto de Llierca**. Solo queda seguir el **río Llierca** hasta **Can Xicó**, donde encontramos la pista que nos devuelve al punto de inicio.



¿Cómo llegar?



Track de la ruta



estacionamiento
Gratuït
50 plazas

DATOS TÉCNICOS



distancia total
11,5 km



dificultad (SENDIF)
moderada



desnivel
positivo/negativo
430 m



pasos equipados
no



tiempo total
estimado
3h 35'



época año
todo el año



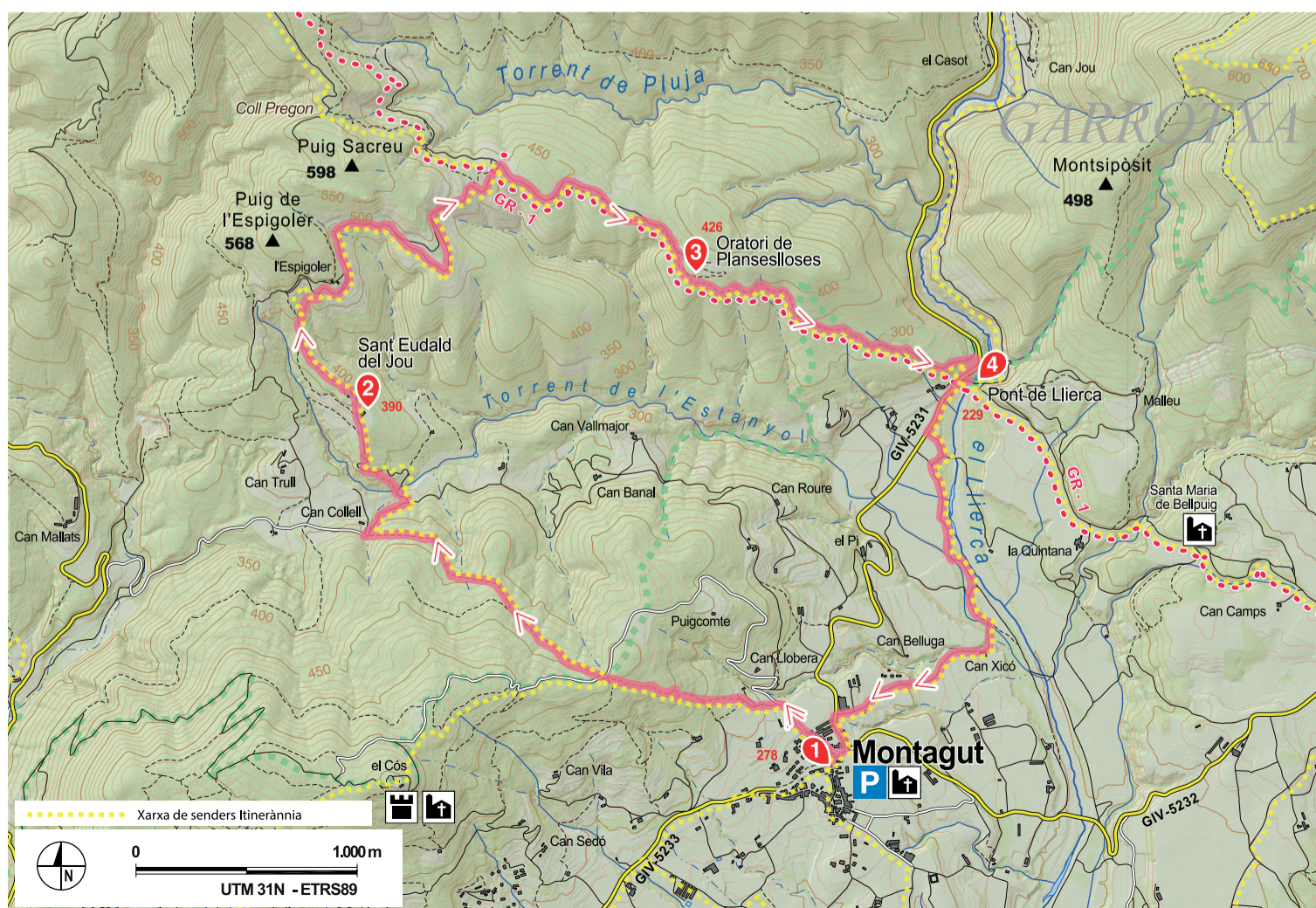
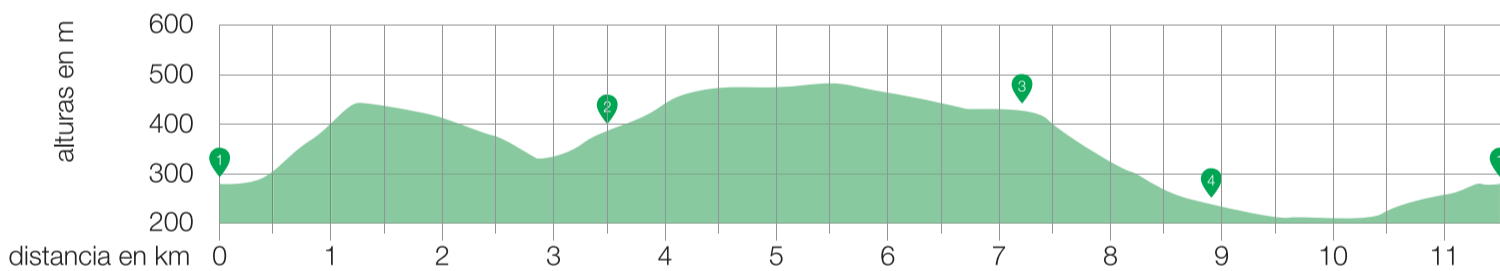
tipo de ruta
circular



señalización
pintura amarilla
Itinerànnia

El **Espacio Natural Protegido de L'Alta Garrotxa** es una zona protegida que comprende parte de las comarcas de **El Ripollès, La Garrotxa y L'Alt Empordà**, y que forma parte de la **red Natura 2000** y del Plan de espacios de interés natural (**PEIN**). Este área del **Prepirineo oriental** está formada por un relieve majestuoso de grandes **riscales** y **valles** profundos cubiertos, mayoritariamente, por **robledales** y **encinares**. Asimismo, dispone de una gran **riqueza patrimonial** como, por ejemplo, ermitas, masías, puentes, yacimientos arqueológicos, etc., que dejan constancia de las historias interesantes que guardan estas tierras.

PERFIL ALTITUDINAL Y MAPA TOPOGRÁFICO



Base cartográfica escala 1:25.000 del ICGC. Contenidos, fotografía y cartografía adaptados por RutesPirineus.cat.



1 Aparcamiento de Montagut (278 m)

Aparcamiento situado frente a la piscina municipal de Montagut, núcleo de población que comparte municipio con el pueblo de Oix y varios vecindarios de la zona.



2 Sant Eudald del Jou (390 m)

Vecindario del municipio de Montagut i Oix situado en la vertiente meridional del monte Sacreu y en la cabecera de la riera de Sant Eudald. Su iglesia da nombre al lugar y está documentada del siglo XIV.




3 Oratorio de Planseslloses (426 m)

Pequeño oratorio dedicado a Sant Roc construido para suplicar la protección de las cosechas. También es conocido como Cossos Sants por la leyenda que explica cómo se encontraron unos cuerpos de niños en este lugar.



4 Puente de Llierca (229 m)

Puente románico esbelto, construido con fines comerciales, que unía Oix con Tortellà. En el siglo XIV, en este camino de carga se cobraba peaje para poder cruzarlo con mercancías o ganado.



Camino a Sant Eudald del Jou.



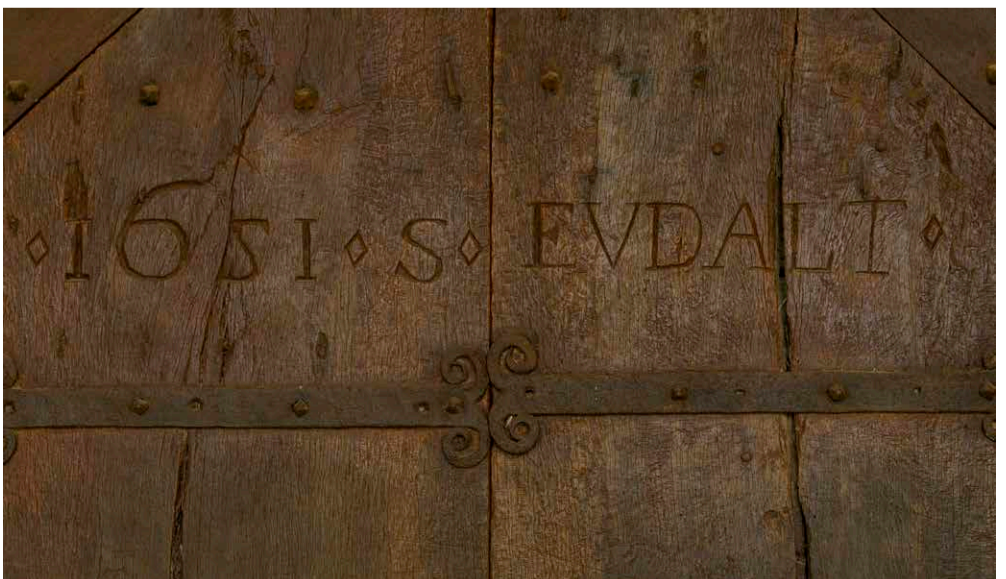
Poste indicador en el pueblo de Montagut.



Panel informativo de la zona.



Vistas a la masía de El Trull y al Puigsacalm.



Detalle de la puerta de entrada de la iglesia de Sant Eudald del Jou.




Cresta de El Espigoler.



Vistas a La Garrotxa.



Caballo pastando.



Vistas a la Mare de Déu del Cós.



Puente sobre el río Llierca.



Viñedos alrededor de la iglesia de Sant Eudald del Jou.










Iglesia románica de Sant Eudald del Jou.

CONSEJOS DE SEGURIDAD

-  Entra en un espacio natural, infórmese de los valores y normativa de la zona y sea responsable.
-  Planifique la actividad; consulte las guías y el mapa del recorrido; respete la señalización.
-  Es recomendable no acceder al espacio en situaciones climatológicas adversas. Consulte la meteorología en la web www.meteo.cat.
-  Utilice material y equipo adecuados para la actividad. Lleve móvil y reserve batería; en caso de emergencia, llame al 112.
-  Lleve reserva de agua.
-  Le recomendamos no bañarse en los pozos cuando hay poca agua.
-  No haga ruido. Respete a la fauna salvaje y a los rebaños.
-  Si se refresca en el río, no utilice cremas ni jabones porque contaminan el agua. No camine por el cauce, así preservamos las especies que viven en él.

NORMATIVA Y BUENAS PRÁCTICAS

-  Circule por la red de caminos, senderos y sendas señalizados del espacio.
-  Está rigurosamente prohibido encender fuego.
-  Los perros deben ir atados.
-  No capture ni manipule fauna, no arranque plantas ni recolecte minerales.
-  Está prohibido tirar basura. Llévase toda la que genere. No hay servicio de recogida.
-  La acampada no está permitida en todo el espacio.
-  Está prohibido el despegue y aterrizaje de drones.



Sant Eudald del Jou

Patrocinadores:

Agbar

Quirónsalud

Consorci de l'Alta Garrotxa

Generalitat de Catalunya