



# Bestracà i Sant Miquel d'Hortmoier

Ruta senderista per l'Espai Natural Protegit de l'Alta Garrotxa

Consorci de l'Alta Garrotxa

Generalitat de Catalunya

Ruta que, des d'Oix, fa la volta a la **serra de Bestracà** per descobrir l'**ermita de Sant Andreu de Bestracà** i l'**ermita de Sant Miquel d'Hortmoier**, que són els grans atractius de la jornada. Creuem el poble i pugem fins al **mas del Peirer**. Des d'aquí, planegem fins al **coll de Bestracà** que ens dona accés a **Sant Andreu de Bestracà**. Desfem l'últim tram i, entre pastures i alzines, anem perdent alçada mentre anem trobant **diversos masos**. Al fons de la vall, trobem **la Farga**, des d'on ens enfilem per un corriol fins al **mas abandonat de les Feixanes**. Ara, una pista de baixada per un **bosc caducifoli** ens porta a la **vall d'Hortmoier**, on ens desviem momentàniament per creuar la **riera de Beget** i visitar **Sant Miquel d'Hortmoier**. Després, seguim la riera fins a **Grau d'Escales**, creuem el **pont Trencat** i continuem la pista que desemboca a la carretera que ens retorna a **Oix**.



Com arribar?



Track de la ruta



estacionament **Gratuït** 12 places

## DADES TÈCNIQUES



distància total **18,8 km**



dificultat (SENDIF) **molt exigent**



desnivell positiu/negatiu **845 m**



passos equipats **no**



temps total estimat **5h 45'**



època any **tot l'any**



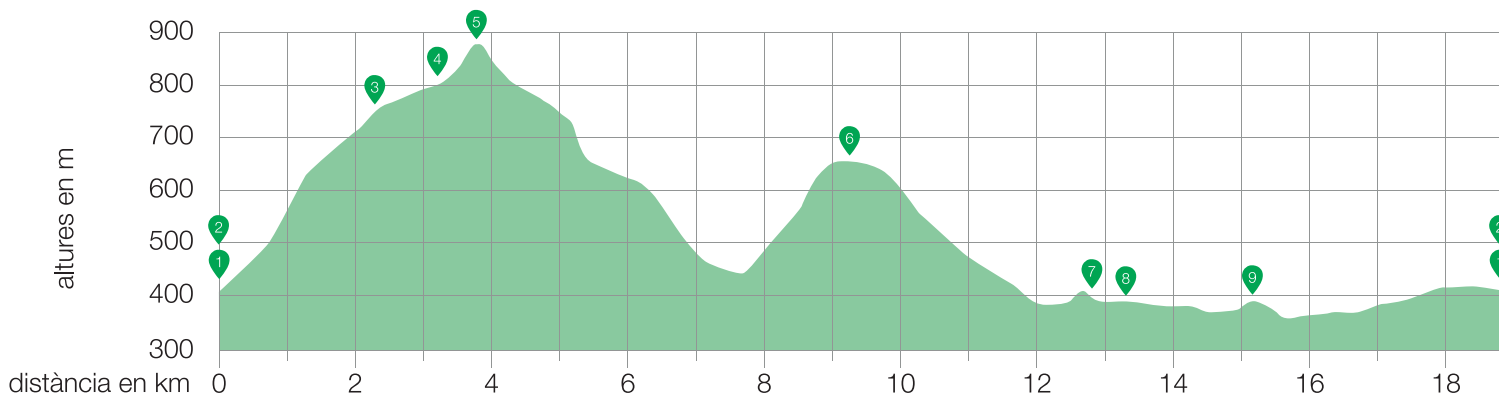
tipus de ruta **circular**



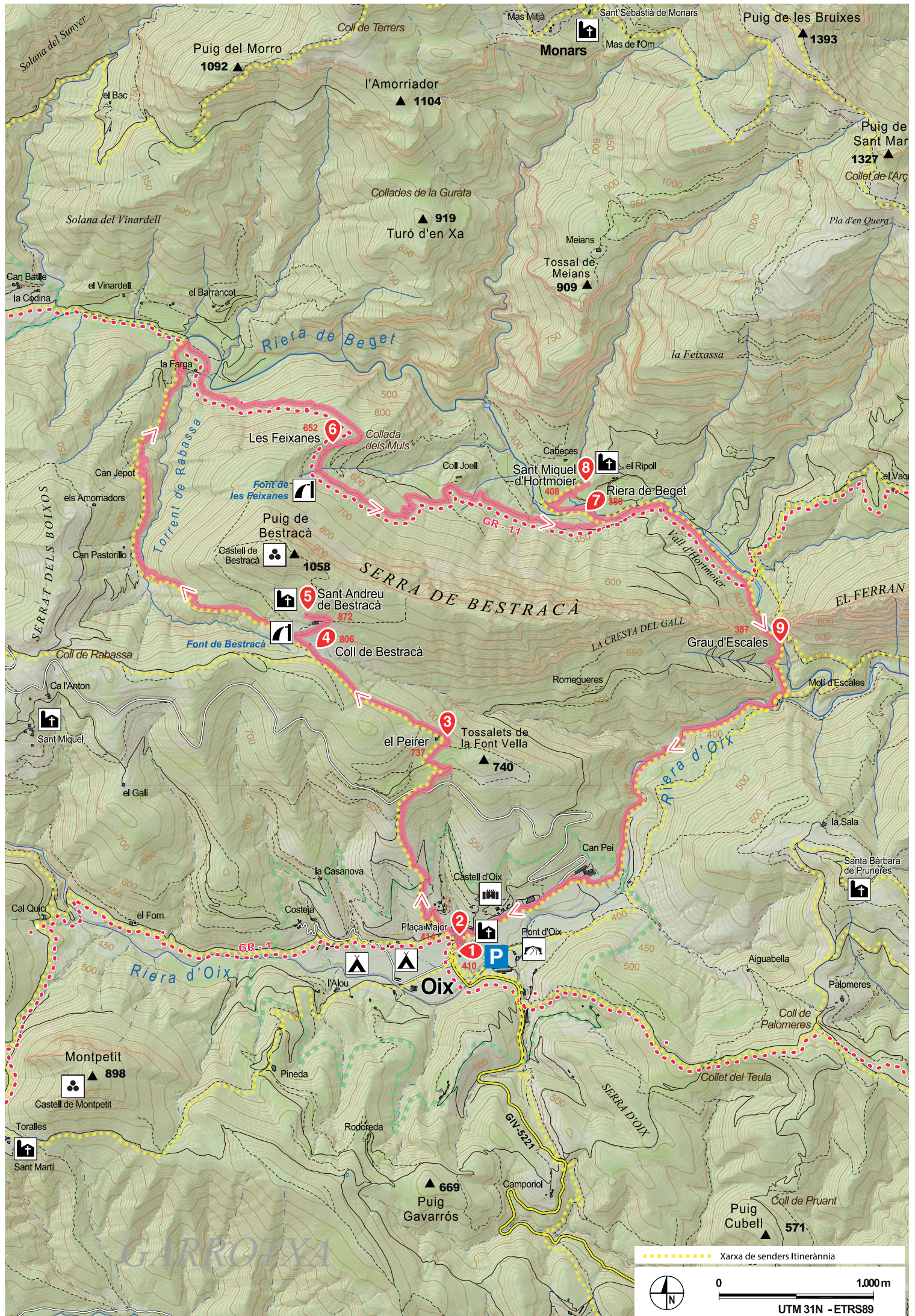
senyalització **pintura groga Itinerànnia**

L'**Espai Natural Protegit de l'Alta Garrotxa** és una zona protegida que comprèn part de les comarques del **Ripollès**, la **Garrotxa** i l'**Alt Empordà**, i que forma part de la **xarxa Natura 2000** i del Pla d'espais d'interès natural (**PEIN**). Aquesta àrea del **Prepirineu oriental** està formada per un relleu majestuós de grans **cingleres** i **valls** profundes cobertes, majoritàriament, per **rouredes** i **alzinars**. A més, disposa d'una gran **riquesa patrimonial** com ara ermites, masies, ponts, jaciments arqueològics, etc., que deixen constància de les històries interessants que guarden aquestes terres.

## PERFIL ALTITUDINAL



# MAPA TOPOGRÀFIC





### 1 Aparcament d'Oix (410 m)

Petit aparcament de 12 places més 2 places per a persones amb mobilitat reduïda, situat a l'entrada del nucli urbà d'Oix, a la mateixa carretera que uneix Castellfollit de la Roca i Beget.



### 2 Plaça Major d'Oix (414 m)

Plaça principal on trobem l'església de Sant Llorenç i d'on surt el carrer Major, eix vertebrador d'aquest petit poble gironí de cases de pedra i carrers estrets i empedrats.



### 3 El Peirer (737 m)

Imponent casa pairal que apareix en documents del segle XII. Conserva una llinda de l'any 1775. Durant anys, va disposar d'una biblioteca i una capella, que es van destruir durant la Guerra Civil.



### 4 Coll de Bestracà (806 m)

Petit coll de muntanya que comunica Sant Miquel de Pera amb Bestracà, l'església de Sant Andreu de Bestracà i el puig de Bestracà. És una zona oberta de ramaderia extensiva.



### 5 Sant Andreu de Bestracà (872 m)

Església romànica del segle XII que va ser parròquia fins l'any 1608. Ubicada a la falda del puig i del coll de Bestracà, s'hi pot gaudir d'unes vistes molt bones de gran part de la Garrotxa i de l'Empordà.



### 6 Les Feixanes (652 m)

Mas en runes que s'ubica en una de les entrades a la preciosa vall d'Hortmoier. Està rodejada d'un bosc d'alzines i roures i, al seu voltant, encara es veuen les antigues feixes abandonades.




### 7 Riera de Beget (380 m)

Riu que neix a la comarca veïna del Ripollès, sota el castell de Rocabruna. Creua les serres de Bestracà i de Talaixà per unir-se, dins el congost o grau d'Escales, al riu d'Oix i formar el riu Llerca.




### 8 Ermita de Sant Miquel d'Hortmoier (408 m)

Ermita romànica bastida entre els segles XI-XII. Està inclosa dins l'Inventari del patrimoni arquitectònic de Catalunya. Es troba situada ben a prop de la riera de Beget i dels monumentals roures del Rei.



### 9 Grau d'Escales (387 m)


Pas enllosat, entre els cingles de Ferran i la cresta del Gall. A l'altre riba, podem veure les parets del salt dels Lliberals, on presoners voluntaris liberals de la Primera Guerra Carlina van ser estimbats.



La Plantada.



Bosc de trèmols.



Pont Trencat.










Oix amb vistes a la cresta de Ferran.










Església de Sant Miquel d'Hortmoier.

## CONSELLS DE SEGURETAT

-  Entreu en un espai natural, informeu-vos dels valors i normativa de la zona i sigueu responsables.
-  Planifiqueu l'activitat, consulteu les guies i el mapa del recorregut; respecteu la senyalització.
-  És recomanable no accedir a l'espai en situacions climatològiques adverses. Consulteu la meteorologia al web [www.meteo.cat](http://www.meteo.cat).
-  Utilitzeu material i equip adequats per a l'activitat. Porteu mòbil i reserveu bateria; en cas d'emergència, truqueu al 112.
-  Porteu reserva d'aigua.
-  No feu soroll. Respecteu la fauna salvatge i els ramats.
-  Si voleu fer descens de barrancs, cal fer reserva prèvia.
-  Si voleu practicar l'escalada, consulteu les possibles restriccions segons el sector i època de l'any.

## NORMATIVA I BONES PRÀCTIQUES

-  Circuleu per la xarxa de camins, senders i corriols senyalitzats de l'espai.
-  Està rigorosament prohibit encendre-hi foc.
-  Cal portar els gossos lligats.
-  No captureu ni manipuleu fauna, no arrenqueu plantes ni recol·lecteu minerals.
-  És prohibit llençar-hi deixalles. Emporteu-vos totes les que genereu. No hi ha servei de recollida.
-  L'acampada no és permesa en tot l'espai.
-  És prohibit l'enlairament i aterratge de drons.



## Bestracà i Sant Miquel d'Hortmoier

Patrocinadors:

**Agbar**

**quironsalud**

 Consorci de l'Alta Garrotxa

 Generalitat de Catalunya