



Bestracà y Sant Miquel d'Hortmoier

Ruta senderista por el
Espacio Natural Protegido
de L'Alta Garrotxa



Ruta que, desde **Oix**, da la vuelta a la **sierra de Bestracà** para descubrir la **ermita de Sant Andreu de Bestracà** y la **ermita de Sant Miquel d'Hortmoier**, que son los grandes atractivos de la jornada. Cruzamos el pueblo y subimos hasta la **masía de El Peirer**. Desde aquí, planeamos hasta el **collado de Bestracà** que nos da acceso a **Sant Andreu de Bestracà**. Deshacemos el último tramo y, entre pastos y encinas, vamos perdiendo altura mientras vamos encontrando **varias masías**. En el fondo del valle, encontramos **La Farga**, desde donde subimos por un sendero hasta la **masía abandonada de Les Feixanes**. Ahora, una pista de bajada por un **bosque caducifolio** nos lleva al **valle de Hortmoier**, donde nos desviamos momentáneamente para cruzar la **riera de Beget** y visitar **Sant Miquel d'Hortmoier**. Después, seguimos la riera hasta el **Grau d'Escales**, cruzamos el **punte Trencat** y continuamos la pista que desemboca en la carretera que nos devuelve a **Oix**.



¿Cómo llegar?



Track de la ruta



estacionamiento
Gratis
12 plazas

DATOS TÉCNICOS



distancia total
18,8 km



dificultad (SENDIF)
muy exigente



desnivel
positivo/negativo
845 m



pasos equipados
no



tiempo total
estimado
5h 45



época año
todo el año



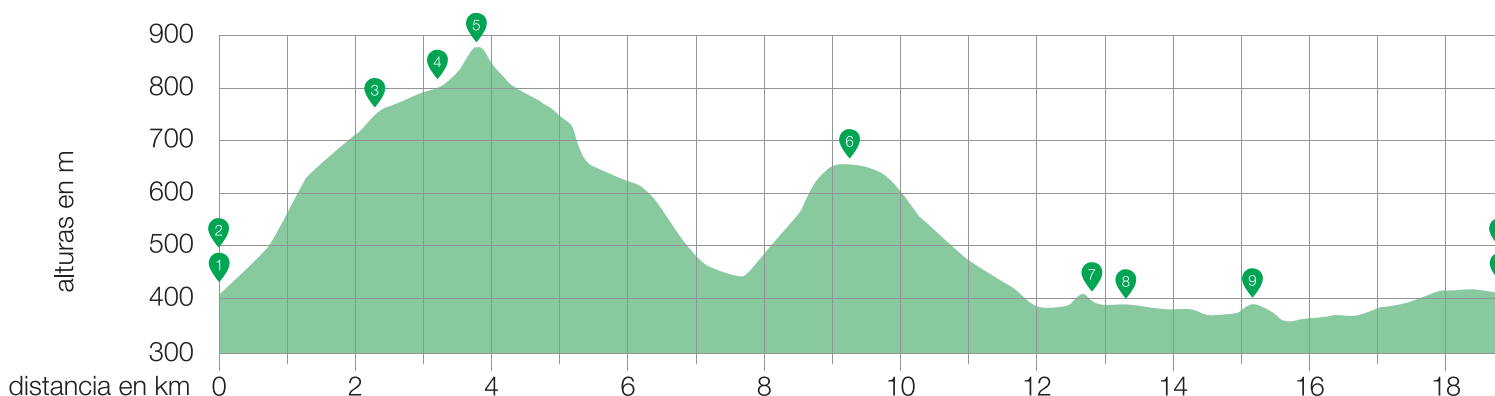
tipo de ruta
circular



señalización
**pintura amarilla
Itinerànnia**

El **Espacio Natural Protegido de L'Alta Garrotxa** es una zona protegida que comprende parte de las comarcas de **El Ripollès, La Garrotxa y L'Alt Empordà**, y que forma parte de la **red Natura 2000** y del Plan de espacios de interés natural (**PEIN**). Este área del **Prepirineo oriental** está formada por un relieve majestuoso de grandes **riscales** y **valles** profundos cubiertos, mayoritariamente, por **robledales** y **encinares**. Asimismo, dispone de una gran **riqueza patrimonial** como, por ejemplo, ermitas, masías, puentes, yacimientos arqueológicos, etc., que dejan constancia de las historias interesantes que guardan estas tierras.

PERFIL ALTITUDINAL



MAPA TOPOGRÀFIC





1 Aparcamiento de Oix (410 m)

Pequeño aparcamiento de 12 plazas más 2 plazas para personas con movilidad reducida, situado a la entrada del casco urbano de Oix, en la misma carretera que une Castellfollit de la Roca y Beget.



2 Plaza Mayor de Oix (414 m)

Plaza principal donde encontramos la iglesia de Sant Llorenç y de donde sale la calle Major, eje vertebrador de este pequeño pueblo gerundense de casas de piedra y calles estrechas y empedradas.



3 El Peirer (737 m)

Imponente casa solariega que aparece en documentos del siglo XII. Conserva un dintel del año 1775. Durante años dispuso de una biblioteca y una capilla, que se destruyeron durante la Guerra Civil.



4 Collado de Bestracà (806 m)

Pequeño collado de montaña que comunica Sant Miquel de Pera con Bestracà, la iglesia de Sant Andreu de Bestracà y el monte de Bestracà. Es una zona abierta de ganadería extensiva.



5 Sant Andreu de Bestracà (872 m)

Iglesia románica del siglo XII que fue parroquia hasta 1608. Ubicada en la falda del monte y del collado de Bestracà, en el lugar se puede disfrutar de unas vistas muy buenas de gran parte de La Garrotxa y de L'Empordà.



6 Les Feixanes (652 m)

Masia en ruinas que se ubica en una de las entradas en el precioso valle de Hortmoier. Está rodeada de un bosque de encinas y robles y, a su alrededor, todavía se ven los antiguos bancales abandonados.




7 Riera de Beget (380 m)

Río que nace en la comarca vecina de El Ripollès, bajo el castillo de Rocabruna. Cruza las sierras de Bestracà y de Talaixà para unirse, dentro del desfiladero o Grau d'Escales, al río de Oix y formar el río Llierca.




8 Ermita de Sant Miquel d'Hortmoier (408 m)

Ermita románica construida entre los siglos XI-XII. Está incluida en el Inventario del patrimonio arquitectónico de Cataluña. Se encuentra situada cerca de la riera de Beget y de los monumentales robles de El Rei.




9 Grau d'Escales (387 m)


Paso enlosado, entre los riscos de Ferran y la cresta de El Gall. En la otra orilla, podemos ver las paredes del salto de Liberals, donde prisioneros voluntarios liberales de la Primera Guerra Carlista fueron despeñados.



La Plantada.



Bosque de álamos temblones.



Pont Trencat.



Oix con vistas a la cresta Ferran.










Iglesia de Sant Miquel d'Hortmoier.

CONSEJOS DE SEGURIDAD

-  Entra en un espacio natural, infórmese de los valores y normativa de la zona y sea responsable.
-  Planifique la actividad; consulte las guías y el mapa del recorrido; respete la señalización.
-  Es recomendable no acceder al espacio en situaciones climatológicas adversas. Consulte la meteorología en la web www.meteo.cat.
-  Utilice material y equipo adecuados para la actividad. Lleve móvil y reserve batería; en caso de emergencia, llame al 112.
-  Lleve reserva de agua.
-  No haga ruido. Respete a la fauna salvaje y a los rebaños.
-  Si desea hacer descenso de barrancos, es necesario realizar reserva previa.
-  Si desea practicar la escalada, consulte las posibles restricciones según el sector y época del año.

NORMATIVA Y BUENAS PRÁCTICAS

-  Circule por la red de caminos, senderos y sendas señalizados del espacio.
-  Está rigurosamente prohibido encender fuego.
-  Los perros deben ir atados.
-  No capture ni manipule fauna, no arranque plantas ni recolecte minerales.
-  Está prohibido tirar basura. Llévase toda la que genere. No hay servicio de recogida.
-  La acampada no está permitida en todo el espacio.
-  Está prohibido el despegue y aterrizaje de drones.



Bestracà y Sant Miquel d'Hortmoier

Patrocinadores:

Agbar

quirónsalud

 Consorci de l'Alta Garrotxa

 Generalitat de Catalunya