



Atractiu itinerari d'**ascensió al Talló**, un cim exigent i de **gran tradició excursionista** en plena Alta Garrotxa. Si la ruta es fa en un dia clar, es poden gaudir de **vistes magnífiques**: amb el **Canigó**, al nord; el **Montseny**, al sud; la **Mare de Déu del Mont** a l'est, i **Peguera** (Berguedà), a l'oest. La ruta comença al **coll de Pera**, que es troba a mig camí de la carretera que uneix Oix amb Beget. Des d'aquest punt, ens dirigim entre prats, per carretera i per pista de muntanya, al **coll de Sagordi**. Comencem a pujar pel **pujant del Matxo** i els **Plans o Solanets de Llonganya**, on seguirem una pista que planeja fins a enfilar-nos novament, ara cap a la **collada del Faig**, metres abans de trobar un espectacular faig i encarar la pujada final al cim del **Talló**. Fem la baixada per la **collada de Resclusanys** i, d'aquí, tornem de nou fins al coll de Sagordi i al punt d'inici.

Ruta senderista per l'**Espai Natural Protegit de l'Alta Garrotxa**

El Talló

Consorci de l'Alta Garrotxa

Generalitat de Catalunya



Com arribar?



Track de la ruta



estacionament **Gratuït 5-6 places**

DADES TÈCNiques



distància total **13,2 km**



dificultat (SENDIF) **exigent**



desnivell positiu/negatiu **580 m**



passos equipats **no**



temps total estimat **5 h 10'**



època any **tot l'any**



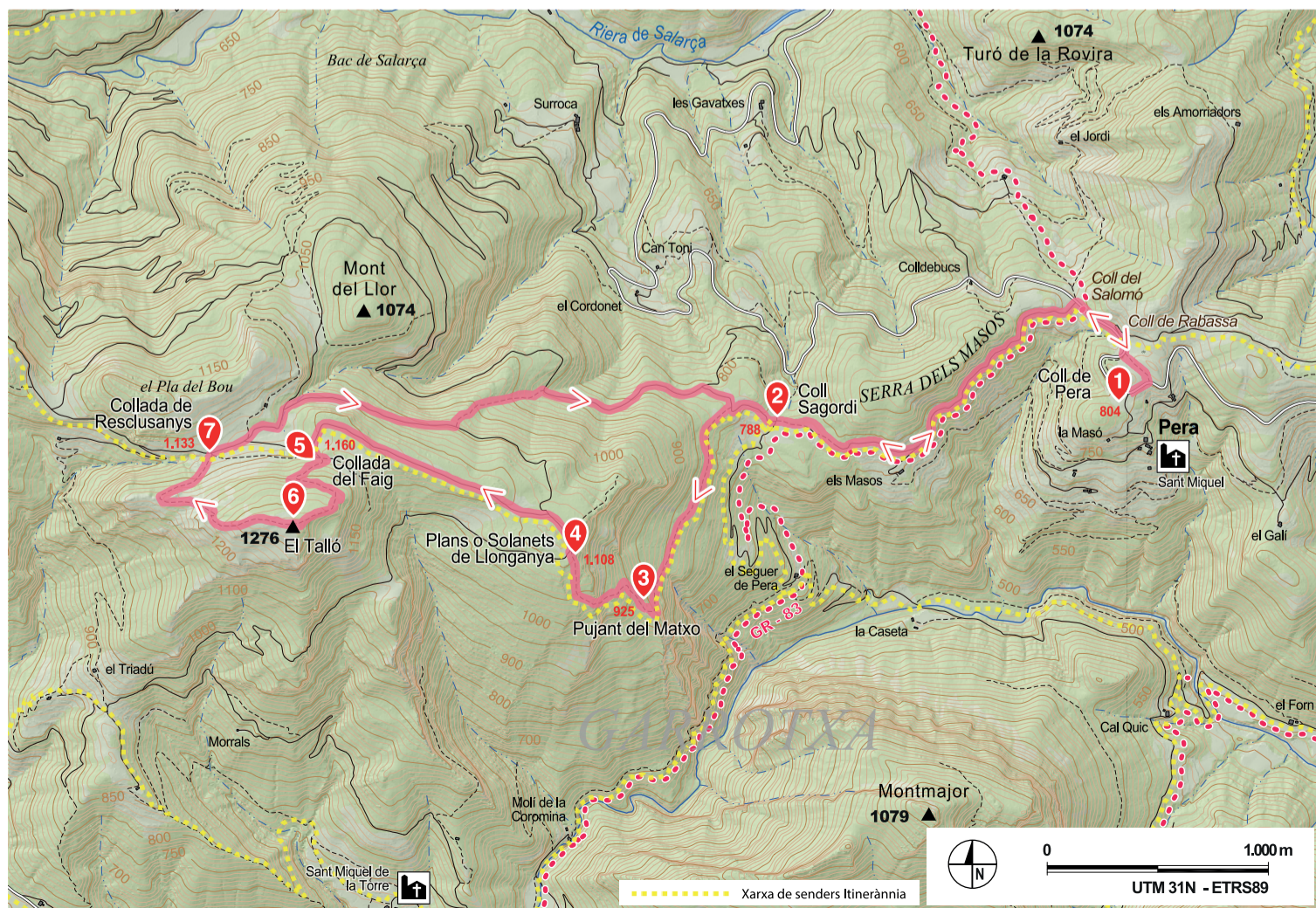
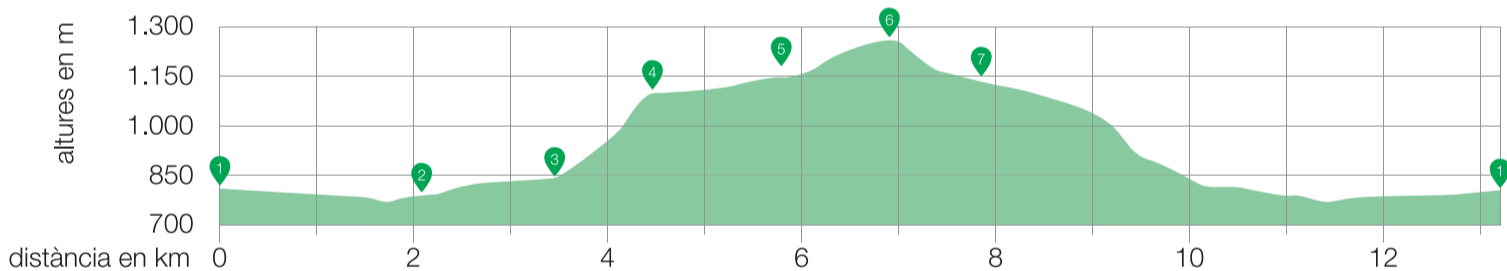
tipus de ruta **circular**



senyalització **pintura verda-taronja i groga Itinerànnia**

L'**Espai Natural Protegit de l'Alta Garrotxa** és una zona protegida que comprèn part de les comarques del **Ripollès**, la **Garrotxa** i l'**Alt Empordà**, i que forma part de la **xarxa Natura 2000** i del Pla d'espais d'interès natural (**PEIN**). Aquesta àrea del **Prepirineu oriental** està formada per un relleu majestuós de grans **cingleres** i **valls** profundes cobertes, majoritàriament, per **rouredes** i **alzinars**. A més, disposa d'una gran **riquesa patrimonial** com ara ermites, masies, ponts, jaciments arqueològics, etc., que deixen constància de les històries interessants que guarden aquestes terres.

PERFIL ALTITUDINAL I MAPA TOPOGRÀFIC



Base cartogràfica escala 1:25.000 de l'ICGC. Continguts, fotografia i cartografia adaptats per RutesPirineus.cat.



1 Coll de Pera (804 m)

Punt d'accés al veïnat de Pera amb una petita zona d'aparcament i un panell explicatiu dels valors d'interès de l'entorn. Al voltant hi ha zones de pastura i bones vistes de l'entorn.



2 Coll de Sagordi (788 m)

Gran esplanada amb zones de pastura on es troben diversos camins, com el sender GR-1. Des d'aquest punt es tenen bones vistes del cim del Talló i de la massa forestal que l'envolta.



3 Pujant del Matxo (925 m)

Camí estret de gran bellesa que s'enfila sense dificultat entre roques, alzines i roures. En alguns punts, la vegetació s'obre i s'hi poden observar boniques vistes de les valls properes.



4 Plans o Solanets de Llonganya (1.108 m)

Esplanada on es troba una pista que ens portaria al coll de Cadiretes i el collet del Triadú. D'aquest punt surt el camí que es dirigeix al pujant del Matxo entre alzines i roures.



5 Collada del Faig (1.160 m)

Interessant punt del camí que acull una esplanada i dona pas a una zona amb bonics exemplars de faig barrejats amb pins roigs. El més espectacular fa 1,70 m d'alçària i més de 5 m de capçada.



6 El Talló (1.276 m)

Cim de 1.276 m amb zones de boix i prats de pastura. Té bones vistes al Pirineu més oriental –com el Canigó–, a cims del prelitoral –com el Montseny– i a muntanyes del Prepirineu –com la serra Cavallera–.



7 Collada de Resclusanys (1.133 m)

Esplanada amb un encreuament de camins on trobem pastures bovines. A uns 150 m a l'oest del coll, hi ha la font homònima. Així mateix, molt a prop també s'hi troba el mas que dona nom a l'indret.



Marques de pintura en un roure.




Escorxador (*Lanius collurio*).



Bolets de soca.



Faig monumental.



Vistes de l'últim tram de pujada al Talló.



Fita al cim del Talló



Vultur comú.




Vistes de l'Alta Garrotxa.



Bosc caducifoli.










Camí de baixada per la fageda.










Montmajor, Montpetit, Oix i Bestrecà des del coll de Sagordi.

CONSELLS DE SEGURETAT

-  Entreu en un espai natural, informeu-vos dels valors i normativa de la zona i sigueu responsables.
-  Planifiqueu l'activitat, consulteu les guies i el mapa del recorregut; respecteu la senyalització.
-  És recomanable no accedir a l'espai en situacions climatològiques adverses. Consulteu la meteorologia al web www.meteo.cat.
-  Utilitzeu material i equip adequats per a l'activitat. Porteu mòbil i reserveu bateria; en cas d'emergència, truqueu al 112.
-  Porteu reserva d'aigua.
-  Us recomanem que nos us banyeu a les gorges quan hi ha poca aigua.
-  No feu soroll. Respecteu la fauna salvatge i els ramats.

NORMATIVA I BONES PRÀCTIQUES

-  Circuleu per la xarxa de camins, senders i corriols senyalitzats de l'espai.
-  Està rigorosament prohibit encendre-hi foc.
-  Cal portar els gossos lligats.
-  No captureu ni manipuleu fauna, no arrenqueu plantes ni recol·lecteu minerals.
-  És prohibit llençar-hi deixalles. Emporteu-vos totes les que genereu. No hi ha servei de recollida.
-  L'acampada no és permesa en tot l'espai.
-  És prohibit l'enlairament i aterratge de drons.



El Talló

Patrocinadors:

Agbar

Quirónsalud

Consorci de l'Alta Garrotxa

Generalitat de Catalunya