

# Pic de les Bruixes i Comanegra

Ruta senderista per l'Espai Natural Protegit de l'Alta Garrotxa

Consorci de l'Alta Garrotxa

Generalitat de Catalunya

Ruta que **assoleix els cims** del **Comanegra** i del **pic de les Bruixes** i que ens ofereix, en un recorregut pautat per penyes i grans faigs, unes vistes privilegiades. Des de la **bassa de Monars**, pugem per **prats de muntanya** fins a la **carena** que ens ha de dur al cim del **Comanegra**, marcat amb un **vèrtex geodèsic**. A continuació, seguim la carena, amb unes vistes excel·lents, baixem fins al **pla de la Serra** i, seguidament, anem alternant entre el vessant sud i el vessant nord, fins al **Portell de Donantic**. Flanquem per l'esquerra el **penyal rocós** i ascendim al **pic de les Bruixes**. Baixem fins a **les Collades**, on el camí tomba a la dreta, en direcció oest. Baixem de cota per un prat de muntanya fins al segon abeurador, on hi trobem la bifurcació amb la variant de **Monars**. A continuació, seguim per prats i boscos de roures, arribem al **collet de l'Orri** i, després, a la **bassa de Monars**.



Com arribar?



Track de la ruta



estacionament **Gratuït**

L'itinerari comença al costat de la porta de ferro, a l'alçada de la bassa de Monars.

## DADES TÈCNiques



distància total **8 km**



dificultat (SENDIF) **moderada**



desnivell positiu/negatiu **465 m**



passos equipats **sí**



temps total estimat **3 h 25'**



època any **tot l'any**



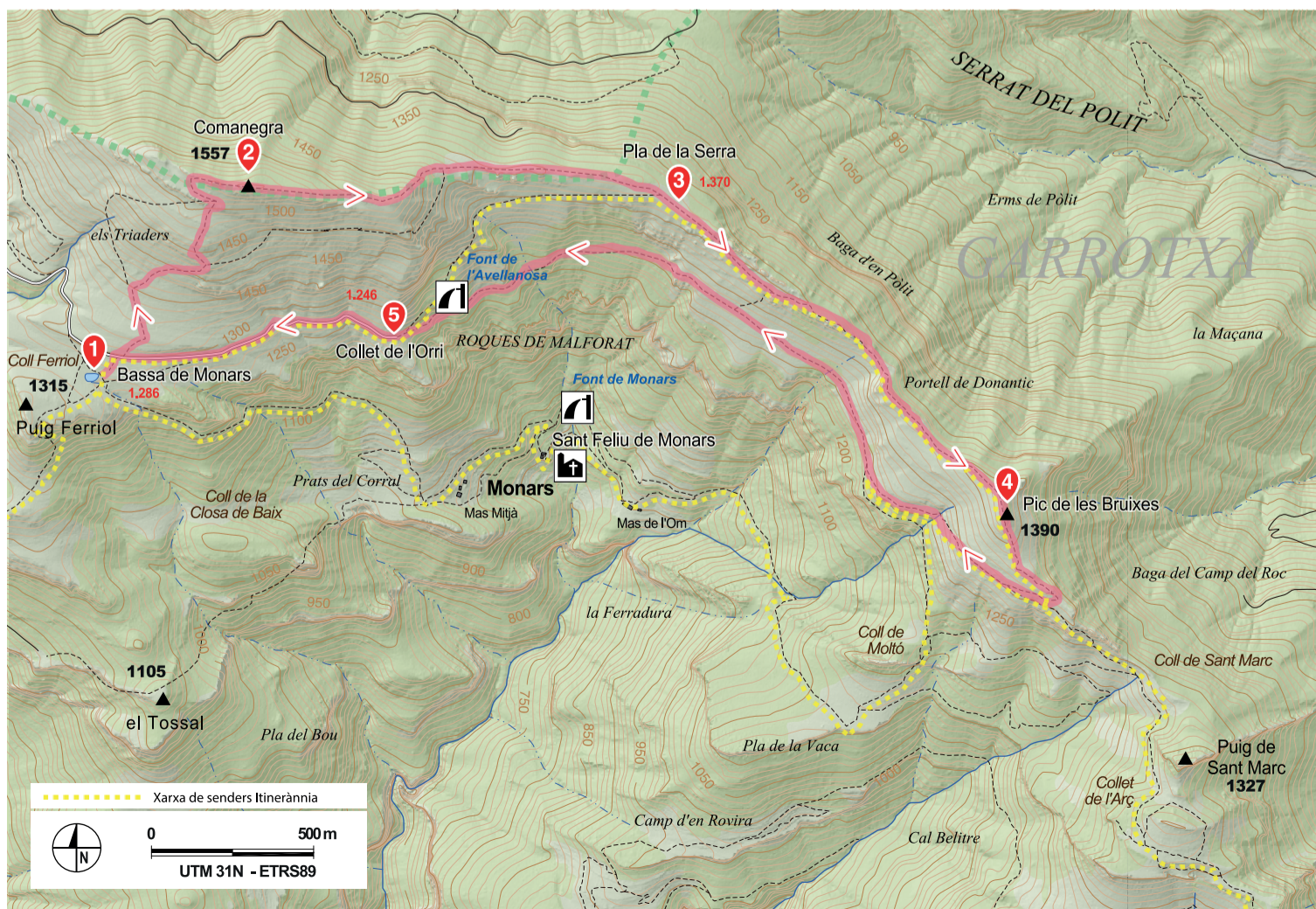
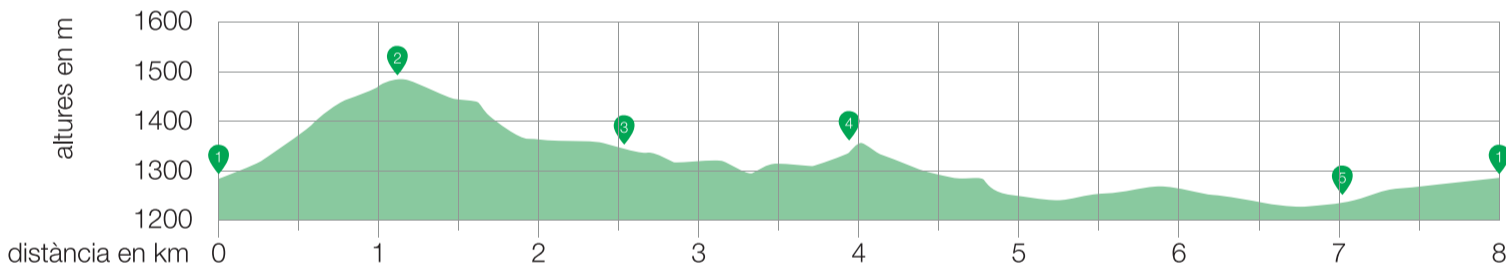
tipus de ruta **circular**



senyalització **pintura verda-taronja i groga Itinerànnia**


L'**Espai Natural Protegit de l'Alta Garrotxa** és una zona protegida que comprèn part de les comarques del **Ripollès**, la **Garrotxa** i l'**Alt Empordà**, i que forma part de la **xarxa Natura 2000** i del Pla d'espais d'interès natural (**PEIN**). Aquesta àrea del **Prepirineu oriental** està formada per un relleu majestuós de grans **cingleres** i **valls** profundes cobertes, majoritàriament, per **rouredes** i **alzinars**. A més, disposa d'una gran **riquesa patrimonial** com ara ermites, masies, ponts, jaciments arqueològics, etc., que deixen constància de les històries interessants que guarden aquestes terres.

## PERFIL ALTITUDINAL I MAPA TOPOGRÀFIC



Base cartogràfica escala 1:25.000 de l'ICGC. Continguts, fotografia i cartografia adaptats per RutesPirineus.cat.





**1 Bassa de Monars**  
(1.286 m)

Bassa per recollir aigua de pluja i abastir els abeuradors del bestiar. Situada al costat de la pista, entre el Comanegra i el puig Ferriol.



**2 Cim del Comanegra**  
(1.557 m)

Sostre de la Garrotxa i carena fronterera amb França. El seu cim està indicat amb un vèrtex geodèsic. Ofereix unes vistes panoràmiques espectaculars de 360°. Pel vessant nord, hi arriba una fageda.



**3 Pla de la Serra**  
(1.370 m)

Prat de muntanya situat entre la serra Baixa i els Rasos de Monars, a l'est del Comanegra. És al llinar comarcal entre la Garrotxa i l'Alt Empordà.




**4 Pic de les Bruixes**  
(1.390 m)

Pic situat a l'extrem oriental de la serra Llarga de Monars i que ofereix una vista única del Comanegra i el Canigó al fons –a l'oest–, i del Bassegoda i el golf de Roses a l'est.




**5 Collet de l'Orri**  
(1.246 m)


Collet de muntanya a on acaba la pista que puja des de Rocabruna i on arriba el camí que baixa des del pla de la Serra.



Bassa de Monars i indicador a peu de pista.



A la pujada al Comanegra, trobem fites i estagues amb marques de pintura.



Al llarg de l'itinerari gaudirem d'unes molt bones panoràmiques.






Senyalització a dalt de la carena.



Grans faigs a la baixada del Comanegra.










Pic de les Bruixes i Bassegoda des del cim del Comanegra.










El collet de l'Orri al capvespre.

## CONSELLS DE SEGURETAT

-  Entreu en un espai natural, informeu-vos dels valors i normativa de la zona i sigueu responsables.
-  Planifiqueu l'activitat, consulteu les guies i el mapa del recorregut; respecteu la senyalització.
-  És recomanable no accedir a l'espai en situacions climatològiques adverses. Consulteu la meteorologia al web [www.meteo.cat](http://www.meteo.cat).
-  Utilitzeu material i equip adequats per a l'activitat. Porteu mòbil i reserveu bateria; en cas d'emergència, truqueu al 112.
-  Porteu reserva d'aigua.
-  Us recomanem que nos us banyeu a les gorges quan hi ha poca aigua.
-  No feu soroll. Respecteu la fauna salvatge i els ramats.

## NORMATIVA I BONES PRÀCTIQUES

-  Circuleu per la xarxa de camins, senders i corriols senyalitzats de l'espai.
-  Està rigorosament prohibit encendre-hi foc.
-  Cal portar els gossos lligats.
-  No captureu ni manipuleu fauna, no arrenqueu plantes ni recol·lecteu minerals.
-  És prohibit llençar-hi deixalles. Emporteu-vos totes les que genereu. No hi ha servei de recollida.
-  L'acampada no és permesa en tot l'espai.
-  És prohibit l'enlairament i aterratge de drons.



## Pic de les Bruixes i Comanegra

Patrocinadors:

**Agbar**

**Quirónsalud**

 Consorci de l'Alta Garrotxa

 Generalitat de Catalunya