

# Oix Vall del Bac

Ruta senderista per l'Espai Natural Protegit de l'Alta Garrotxa

Consorci de l'Alta Garrotxa

Generalitat de Catalunya

Ruta que ens descobreix racons amagats al cor de l'**Alta Garrotxa** en un recorregut a on farem la volta al **Montmajor**. Sortim del poble d'**Oix**, tot seguint les marques de sender GR, i remuntem suaument la **riera d'Oix**. Passem per un parell de masos, zones de pastura i una tanca de bestiar. Un cop als peus del Montmajor, ens comencem a enfilar en direcció a les **gorgues d'en Batlle** i el **mas del Seguer de la Pera**. A partir d'aquí, seguim còmodament per un tram de bosc que ens porta al **pas de Bodelquer**, un racó feréstec on la vall s'estreny fins al molí de la Coromina. Aviat arribem a la **Vall del Bac** on trobem un antic hostal i una **preciosa vall** oberta. Ara, seguim les marques del sender GR-1 i ens enfilem cap al **coll de Reverter** des d'on baixem al **bucòlic poble de Toralles**. Des d'aquí, només cal seguir cap a **cal Quic** i desfer el tram inicial.



Com arribar?



Track de la ruta



L'itinerari comença a l'aparcament situat a l'entrada d'Oix.

estacionament **Gratuït** 12 places

## DADES TÈCNiques



distància total **18,3 km**



dificultat (SENDIF) **molt exigent**



desnivell positiu/negatiu **670 m**



passos equipats **no**



temps total estimat **6h 30'**



època any **tot l'any**



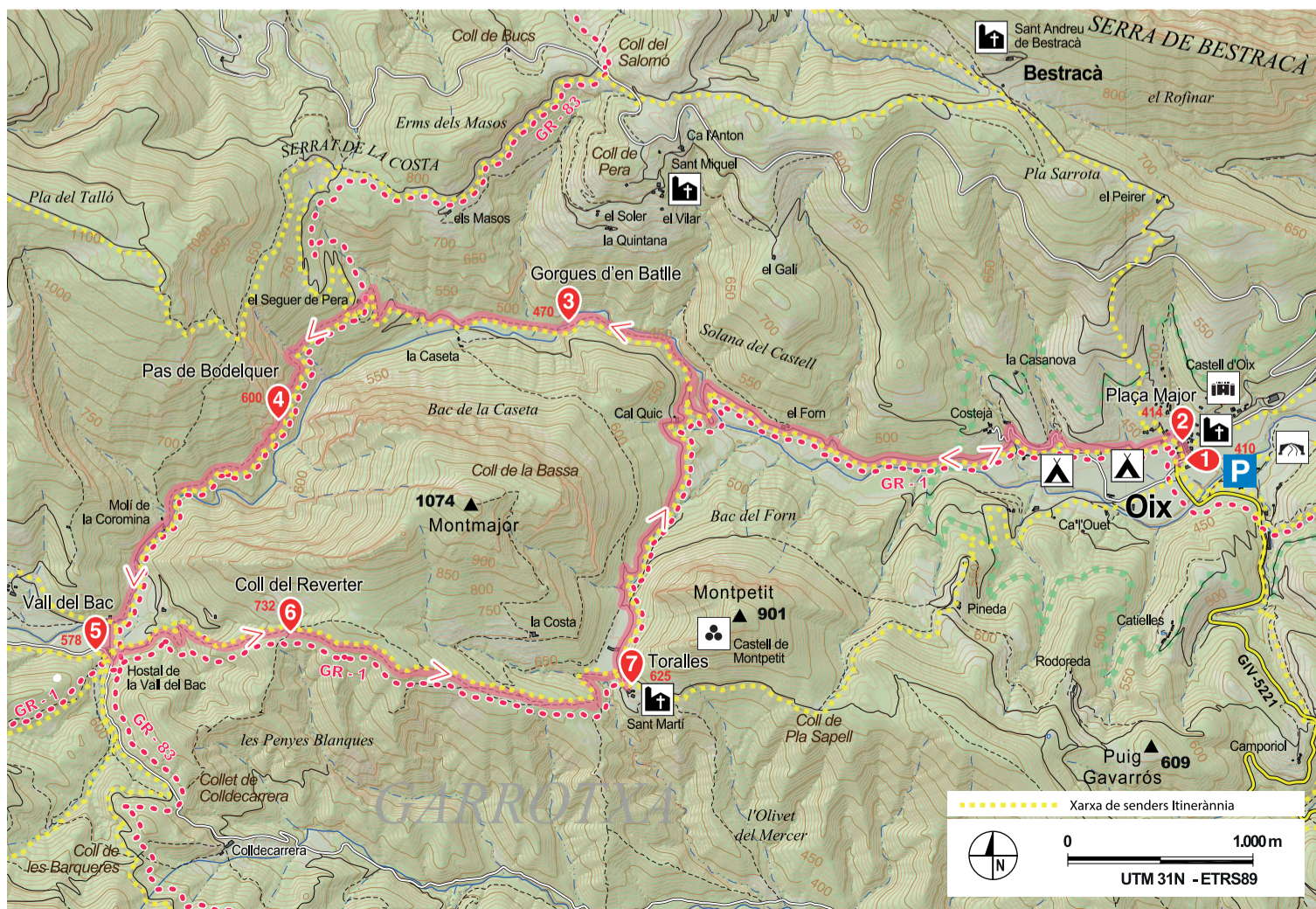
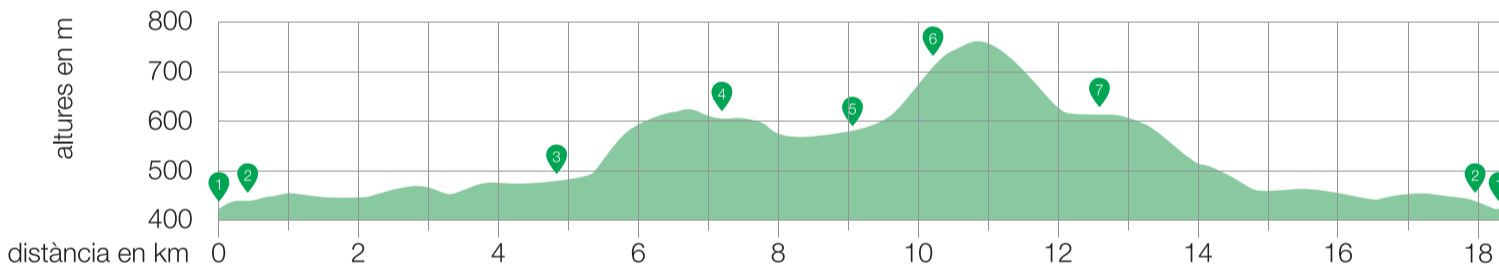
tipus de ruta **circular**



senyalització **pintura verda-taronja i groga Itinerànnia**

L'**Espai Natural Protegit de l'Alta Garrotxa** és una zona protegida que comprèn part de les comarques del **Ripollès**, la **Garrotxa** i l'**Alt Empordà**, i que forma part de la **xarxa Natura 2000** i del Pla d'espais d'interès natural (**PEIN**). Aquesta àrea del **Prepirineu oriental** està formada per un relleu majestuós de grans **cingleres** i **valls** profundes cobertes, majoritàriament, per **rouredes** i **alzinars**. A més, disposa d'una gran **riquesa patrimonial** com ara ermites, masies, ponts, jaciments arqueològics, etc., que deixen constància de les històries interessants que guarden aquestes terres.

## PERFIL ALTITUDINAL I MAPA TOPOGRÀFIC



Base cartogràfica escala 1:25.000 de l'ICGC. Continguts, fotografia i cartografia adaptats per RutesPirineus.cat.





**1 Aparcament d'Oix**  
(410 m)

Petit aparcament de 12 places més 2 places per a persones amb mobilitat reduïda, situat a l'entrada del nucli urbà d'Oix, a la mateixa carretera que uneix Castellfollit de la Roca i Beget.



**2 Plaça Major d'Oix**  
(414 m)

Plaça principal on trobem l'església de Sant Llorenç i d'on surt el carrer Major, eix vertebrador d'aquest petit poble gironí de cases de pedra i carrers estrets i empedrats.



**3 Gorgues d'en Batlle**  
(470 m)

Petites basses formades per l'erosió de l'aigua a la riera d'Oix situades a prop del camí de pas i que el bestiar que pastura per la zona aprofita.



**4 Pas de Bodelquer**  
(600 m)

Tram de camí construït per superar l'engorjat que formen els contraforts de muntanyes com el Montmajor i el Talló. Vistes esplèndides d'un paisatge modelat per la riera d'Oix.



**5 Vall del Bac**  
(578 m)

Vall resguardada que acull un antic hostel, diverses masies i zones de prats. Aquí, trobem un creuament de camins i una font, alhora que hi passa una pista asfaltada.



**6 Coll de Reverter**  
(732 m)

Coll de muntanya que és un punt de pas del sender històric GR-1, que uneix el petit nucli de població de Toralles amb la Vall del Bac.




**7 Toralles**  
(625 m)

Petit nucli que pertany al municipi de Montagut i Oix, construït al voltant de l'església de Sant Martí i datat del segle X. Està situat en un indret bucòlic.




Marques de camí.




Oratori de la Costa.



Tram de camí per un alzinar.



Fulles de castanyer.




Detall de l'església d'Oix.





Vistes al Montpetit i Montmajor.



Hostal de la Vall del Bac.



La Coromina i els cingles de Tremolets



Vall del Bac des del collet del Triadú.



Detall del forjat de l'església de Toralles.



Lateral de l'església de Toralles.










La Pineda d'Oix.

### CONSELLS DE SEGURETAT

-  Entreu en un espai natural, informeu-vos dels valors i normativa de la zona i sigueu responsables.
-  Planifiqueu l'activitat, consulteu les guies i el mapa del recorregut; respecteu la senyalització.
-  És recomanable no accedir a l'espai en situacions climatològiques adverses. Consulteu la meteorologia al web [www.meteo.cat](http://www.meteo.cat).
-  Utilitzeu material i equip adequats per a l'activitat. Porteu mòbil i reserveu bateria; en cas d'emergència, truqueu al 112.
-  Porteu reserva d'aigua.
-  Us recomanem que nos us banyeu a les gorges quan hi ha poca aigua.
-  No feu soroll. Respecteu la fauna salvatge i els ramats.
-  Si us refresqueu al riu, no utilitzeu cremes ni sabons perquè contaminen l'aigua. No camineu per la llera, així preservem les espècies que hi viuen.

### NORMATIVA I BONES PRÀCTIQUES

-  Circuleu per la xarxa de camins, senders i corriols senyalitzats de l'espai.
-  Està rigorosament prohibit encendre-hi foc.
-  Cal portar els gossos lligats.
-  No captureu ni manipuleu fauna, no arrenqueu plantes ni recol·lecteu minerals.
-  És prohibit llençar-hi deixalles. Emporteu-vos totes les que genereu. No hi ha servei de recollida.
-  L'acampada no és permesa en tot l'espai.
-  És prohibit l'enlairament i aterratge de drons.



Oix Vall del Bac

Patrocinadors:

Agbar

Quironsalud

Consorci de l'Alta Garrotxa

Generalitat de Catalunya