



# Itinerario a la Muga

Espacio Natural Protegido de l'Alta Garrotxa

Reserva Natural Parcial de la Muga









La Muga, el Bertran y el Serrat, en Albanyà

Generalitat de Catalunya


Diputació de Girona


INSTITUT DE MEDI AMBIENT

Itinerario que nos descubre el entorno natural y el patrimonio histórico del río Muga en la zona de **El Pincaró**, en el municipio de **Albanyà**. El recorrido se inicia en la **riera de Parada**, sigue el curso de **La Muga**, atraviesa el pasillo de **La Molina** y el puente de **El Bertran**, y nos lleva hasta el castillo de **El Serrat** y el palomar de **El Bertran**, unas construcciones antiguas muy singulares.

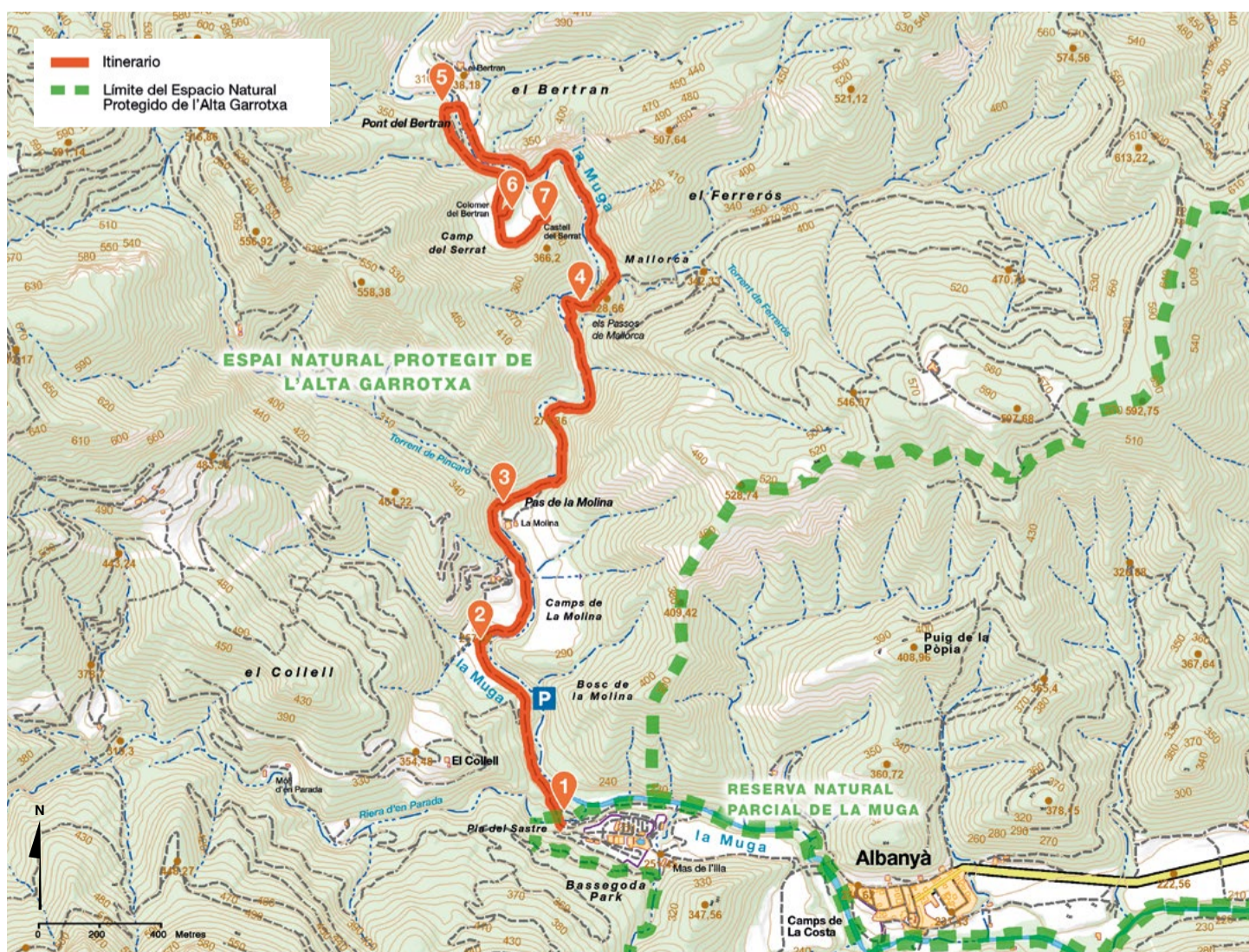
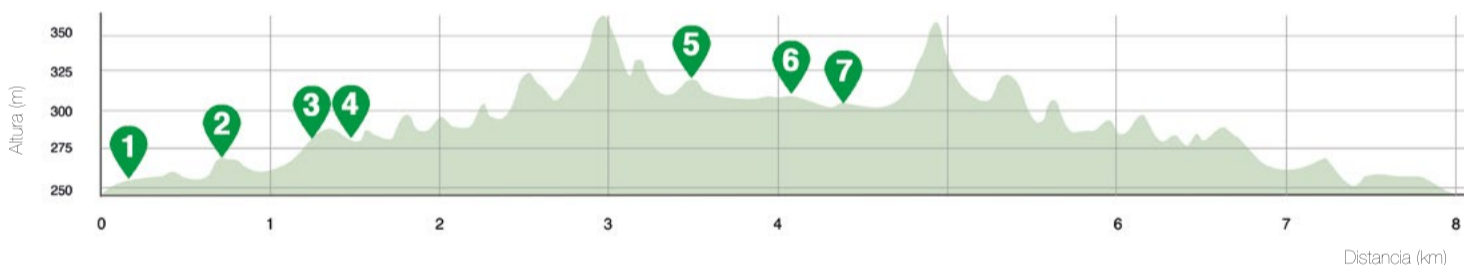
<b>DATOS TÉCNICOS</b>	 distancia	<b>8,09 km</b>	 dificultad (SENDIF)	<b>moderada</b>
	 desnivel	<b>322 m</b>	 pasos equipados	<b>no</b>
	 tiempo estimado	<b>2h</b>	 época recomendada	<b>todo el año</b>
	 tipo de ruta	<b>ida y vuelta</b>	 señalización	<b>banderolas y pintura amarilla</b>

 ¿Cómo se llega?	 Track	 Estacionamiento
<small>(VERSIÓN DIGITAL)</small>	<small>(VERSIÓN DIGITAL)</small>	<b>Regulado en periodos determinados</b>

 **En vehículo privado**  
 Cuando haya pasado el pueblo de Albanyà y el camping Bassegoda Park, siga la pista asfaltada a mano izquierda. Después de pasar el puente Nou, siga hacia las zonas de aparcamiento habilitadas. Infórmese de los periodos de regulación en [www.altagarrotxa.org](http://www.altagarrotxa.org).

 **En autobús**  
 Desde la estación de autobuses de Figueres, tome la línea de autobús regular Figueres-Albanyà que opera Sarfa.

El **Espacio Natural Protegido de L'Alta Garrotxa** es un territorio de extensión notable (32.865 hectáreas) que, por su **diversidad y singularidad**, es sin duda, el espacio más importante del Prepirineo oriental. Entre sus rasgos más característicos, destacan **los riscos y los fondos de valle**, que conforman un **paisaje de gran belleza y valor natural**.





## 1 Riera de En Parada

En la riera de En Parada, encontramos un bosque de ribera en buenas condiciones formado por alisos, fresnos, chopos y olmos, donde vive una gran diversidad de fauna y flora. Es un bosque escaso en nuestro territorio y debe conservarse porque tiene una función ecológica importante.



## 2 Gargantas de la Muga

Siguiendo por la pista que sube paralela al río, encontraremos diferentes gargantas naturales que hacen las veces de refugio de especies de agua dulce. Los organismos que viven allí son muy sensibles a la contaminación que causan los químicos de las cremas solares, los jabones, los desechos y otros contaminantes. Por este motivo, es necesario evitar verter sustancias al río.



## 3 Pasillo de La Molina

Cruzamos La Muga por el pasillo, desde donde, si nos fijamos bien, podremos apreciar el biofilm que cubre las rocas del lecho fluvial. El biofilm es una capa mucilaginoso adherida a las rocas y formada por diferentes microorganismos, tales como algas, hongos, bacterias y protozoos. Estas comunidades microbianas son importantes desde el punto de vista ecológico. Por esta razón, es necesario evitar pisar las rocas del río en exceso.



## 4 Riscales calizos

Cogemos el sendero a mano izquierda y, al llegar a la pista, seguimos las señales que indican el castillo. Continuamos por el camino desde donde se observan algunos de los riscos de roca calcárea de L'Alta Garrotxa, desgajados por numerosas rieras y pequeñas torrenteras, donde el paso del tiempo ha esculpido acantilados y gargantas impresionantes.



## 5 Puente de El Bertran

Cruzamos el puente de El Bertran, del año 1891. Este puente es singular por la construcción con tres arcos de medio punto. Tiene dos contrafuertes de refuerzo en uno de los lados y, en el otro, dos tajamares para disminuir la resistencia a la corriente del río. El suelo del puente todavía conserva el adoquinado original dispuesto en forma de espalda de asno.



## 6 Palomar de El Bertran

Finalmente, siguiendo por el camino que transcurre paralelo a La Muga, llegamos a El Camp del Serrat, donde encontramos el antiguo palomar de El Bertran y, más adelante, el castillo de El Serrat, unas construcciones de origen medieval que se cree que datan de los siglos XI y XII. Las paredes aún conservan las losas dispuestas en opus spicatum (en forma de espina de pez). El palomar y el castillo forman parte del lugar arqueológico de El Bertran, elementos arquitectónicos muy especiales que están catalogados por su interés como patrimonio histórico y cultural. Desde aquí, deshacemos el camino por el que hemos venido para volver al inicio del itinerario. [Imágenes: Eloi Font]



## 7 Castillo de El Serrat

### CONSEJOS DE SEGURIDAD

- Consulte las condiciones meteorológicas antes de salir.
- Avise siempre de dónde va y cuándo volverá.
- Planifique la actividad; consulte las guías y el mapa del recorrido. Respete la señalización.
- Utilice material y equipo adecuados. Lleve teléfono móvil y reserve batería. En caso de emergencia, llame al 112.
- Hidrátese a menudo y coma alimentos energéticos.
- Fije puntos de referencia en el recorrido para orientarse.

### NORMATIVA Y BUENAS PRÁCTICAS

- No haga fuego ni acampe.
- Recoja sus desechos.
- Siga los caminos señalizados.
- Lleve a los perros atados.
- Respete la propiedad privada y el ganado.
- No haga ruidos ni emita gritos innecesarios.
- Tenga cuidado con los animales y las plantas.

