



# Itinerari a la Muga

Espai Natural Protegit de l'Alta Garrotxa

Reserva Natural Parcial de la Muga









La Muga, el Bertran i el Serrat, a Albanyà

Generalitat de Catalunya


Diputació de Girona




Itinerari que ens descobreix l'entorn natural i el patrimoni històric del **Riu Muga** a la zona del **Pincaró**, al municipi d'**Albanyà**. El recorregut s'inicia a la **Riera d'en Parada**, ressegueix el curs de **La Muga**, travessa el passallís de **La Molina** i el **Pont del Bertran**, i ens porta fins el **Castell del Serrat** i el **Colomer del Bertran**, unes antigues construccions ben singulars.

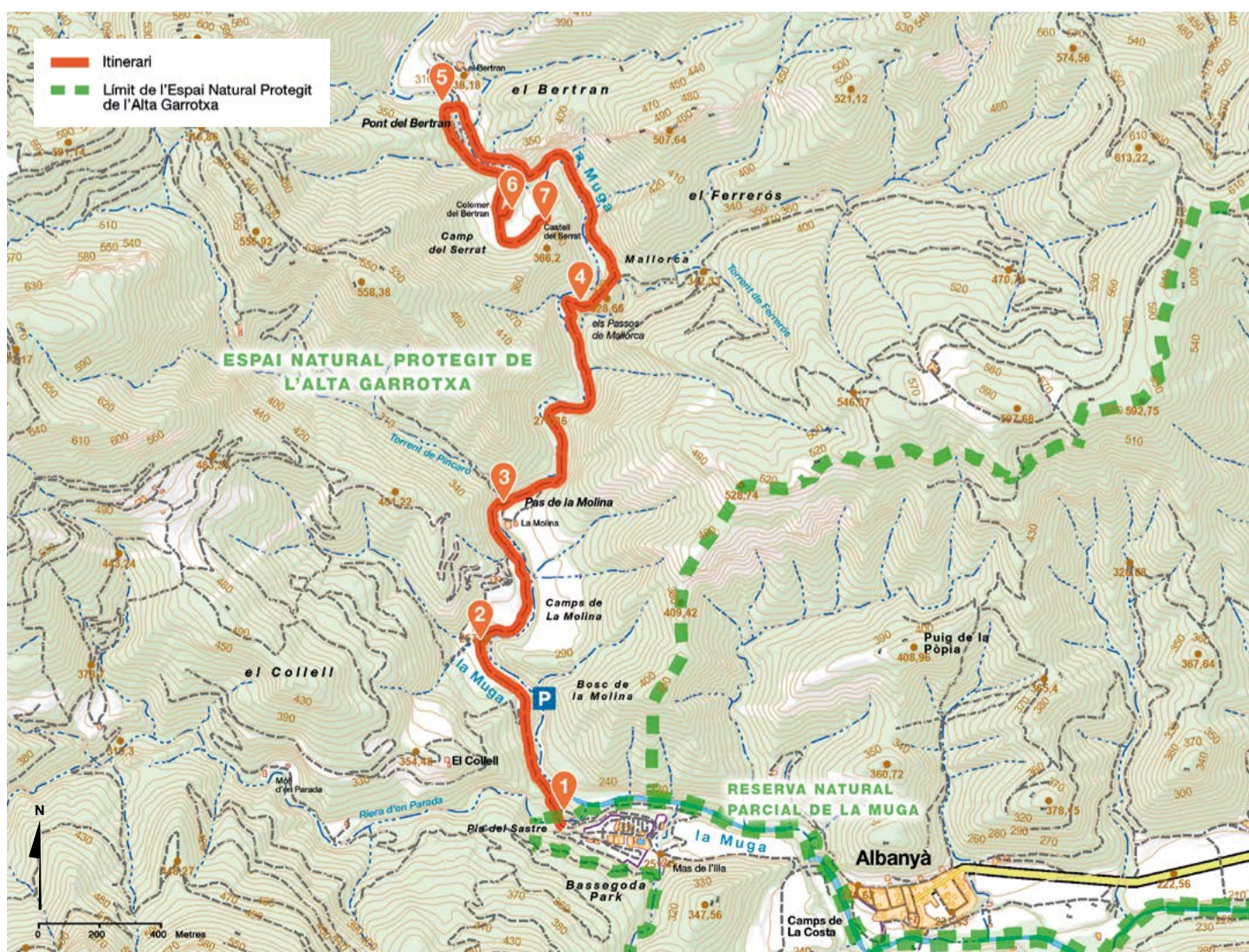
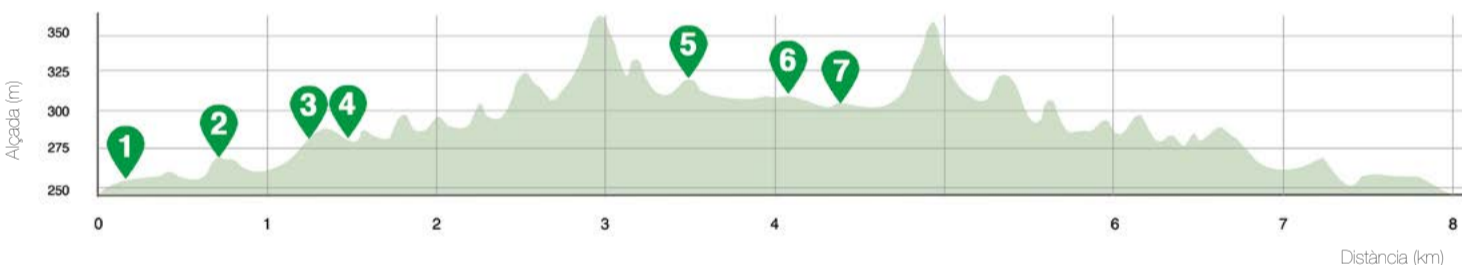
<b>DADES TÈCNIQUES</b>	 distància <b>8,09 km</b>	 dificultat (SENDIF) <b>moderada</b>
	 desnivell <b>322 m</b>	 passos equipats <b>no</b>
	 temps estimat <b>2h</b>	 època recomanada <b>tot l'any</b>
	 tipus de ruta <b>anada i tornada</b>	 senyalització <b>banderoles i pintura groga</b>


 <a href="#">Com arribar?</a> <small>(VERSIÓ DIGITAL)</small>	 <a href="#">Track</a> <small>(VERSIÓ DIGITAL)</small>	 Estacionament <b>Regulat en determinats períodes</b>
---	--	--

 **En vehicle privat**  
Passat el poble d'Albanyà i el Càmping Bassegoda Park, seguim la pista asfaltada a mà esquerra. Passat el Pont Nou seguim cap a les zones d'aparcament habilitades. Informeu-vos dels períodes de regulació a [www.altagarrotxa.org](http://www.altagarrotxa.org).

 **En autobús**  
Des de l'estació d'autobusos de Figueres prendre la línia d'autobús regular operat per SARFA, Figueres - Albanyà.

L'**Espai Natural Protegit de l'Alta Garrotxa** és un territori de notable extensió (32.865 hectàrees) que, per la seva **diversitat i singularitat** és, sens dubte, l'espai més important del Prepirineu oriental. Entre els seus trets més característics destaquen **els cingles i els fons de vall** que conformen un paisatge de gran bellesa i valor natural.





### 1 Riera d'en Parada

A la riera d'en Parada trobem un bosc de ribera en bones condicions format de verns, freixes, pollancre i oms, on hi viu una gran diversitat de fauna i flora. És un bosc escàs al nostre territori, cal conservar-lo perquè té una important funció ecològica.



### 2 Gorges de la Muga

Seguint per la pista que puja paral·lela al riu trobarem diferents gorgues naturals que fan la funció de refugi d'espècies d'aigua dolça. Els organismes que hi viuen són molt sensibles a la contaminació causada pels químics de les cremes solars, els sabons, les deixalles i altres contaminants. Per aquest motiu, cal evitar abocar substàncies al riu.



### 3 Passallís de la Molina

Creuem la Muga pel passallís des d'on, si ens hi fixem bé, podrem apreciar el biofilm que cobreix les roques del llit fluvial. El biofilm és una capa mucilaginosa adherida a les roques i formada per diferents microorganismes com algues, fongs, bacteris i protozois. Aquestes comunitats microbianes són molt importants a nivell ecològic. Per aquesta raó cal evitar trepitjar en excés les roques del riu.



### 4 Cingleres calcàries

Prenem el sender a mà esquerra i quan arribem a la pista seguim les senyals que indiquen el Castell. Continuem per el camí des d'on s'observen algunes de les cingleres de roca calcària de l'Alta Garrotxa, esqueixades per nombroses rieres i petites torrenteres, on el pas del temps ha esculpit impressionants penya-segats i gorgues.



### 5 Pont del Bertran

Creuem el Pont del Bertran, de l'any 1891. Aquest pont és singular per la seva construcció amb tres arcs de mig punt. Té dos contraforts de reforç en un dels costats, i a l'altre, dos tallamars per disminuir la resistència al corrent del riu. El terra del pont encara conserva l'empedrat original disposat en forma d'esquena d'ase.



### 6 Colomer del Bertran

Finalment, seguint pel camí que transcorre paral·lel a la Muga, arribem al Camp del Serrat on hi trobem l'antic Colomer del Bertran i, més endavant, el Castell del Serrat, unes construccions d'origen medieval que es creu que daten dels segles XI i XII. Les seves parets encara conserven les lloses disposades en *opus spicatum* (en forma d'espina de peix). El colomer i el castell formen part de l'indret arqueològic del Bertran, uns elements arquitectònics molt especials que estan catalogats pel seu interès com a Patrimoni Històric i Cultural. Des d'aquí, refem el camí per on hem vingut per retornar a l'inici de l'itinerari. [Imatges: Eloi Font]



### 7 Castell del Serrat

#### CONSELLS DE SEGURETAT



Consulteu les condicions meteorològiques abans de sortir.



Aviseu sempre d'on aneu i quan torneu.



Planifiqueu l'activitat, consulteu les guies i el mapa del recorregut. Respecteu la senyalització.



Utilitzeu material i equip adequats. Porteu mòbil i reserveu bateria. En cas d'emergència, truqueu al 112.



Hidrateu-vos sovint i mengeu aliments energètics.



Fixeu punts de referència en el recorregut per orientar-vos.

#### NORMATIVA I BONES PRÀCTIQUES

- No feu foc ni acampeu.
- Recolliu les vostres deixalles.
- Seguiu els camins senyalitzats.
- Porteu els gossos lligats.
- Respecteu la propietat privada i el bestiar.
- No feu sorolls ni crits innecessaris.
- Tingueu cura dels animals i les plantes.



Diputació de Girona



Generalitat de Catalunya